




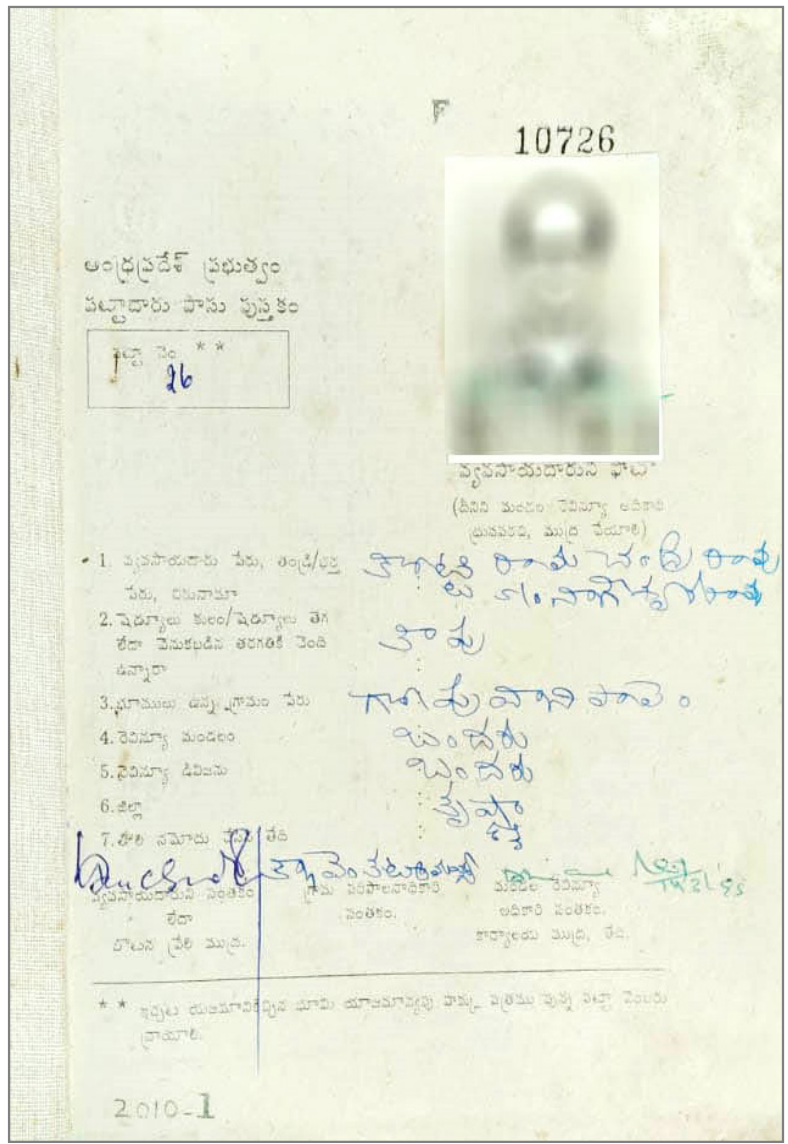
## సుపరిపాలన

- ❖ కుల, వర్గ, మతతత్వాలు లేని సమ సమాజ నిర్మాణానికి కావలసిన సుపరిపాలన అందిస్తాం.
- ❖ రాష్ట్రంలో భూములన్నింటినీ “సమగ్ర రీ సర్వే” చేయించి భూయజమానులకు శాశ్వత యాజమాన్య హక్కు కలుగజేస్తాం.
- ❖ ప్రతి పార్లమెంట్ నియోజకవర్గాన్ని ఒక జిల్లాగా చేస్తాం. పరిపాలన ప్రజల దగ్గరకు తీసుకువెళ్ళేందుకు చర్యలు చేపడతాం.
- ❖ “రాజధానిని ఫ్రీ జోన్” గా (అందరికీ ఉద్యోగ అవకాశాలు ఉండే విధంగా) గుర్తిస్తూ నిజమైన వికేంద్రీకరణే లక్ష్యంగా రాష్ట్రంలోని మూడు ప్రాంతాలను సమగ్రంగా అభివృద్ధి చేస్తాం.
- ❖ గాంధీజీ కలలు కన్న గ్రామ స్వరాజ్యం సాధించే దిశగా ‘గ్రామ సచివాలయాలు’ మరియు పట్టణాలలో ‘వార్డు సచివాలయాలు’ ఏర్పాటు చేసి గ్రామ మరియు ఆయా వార్డుల సమగ్రాభివృద్ధికి ప్రభుత్వ పథకాలన్నింటినీ ప్రజల దగ్గరకు తీసుకుపోయేందుకు కేంద్రంగా చేస్తాం. అంతేకాదు లంచాలకు తావులేకుండా ప్రభుత్వ పథకాలన్ని 50 ఇళ్ళకు ఓ గ్రామ వాలంటీరు లేదా వార్డు వాలంటీర్లచే డోర్ డెలివరి చేయిస్తాం.


# ఏపీ ప్రభుత్వానికి, సర్వే ఆఫ్ ఇండియాకు మధ్య జరిగిన ఎంవోయూ (09.12.2020)




# పాత పట్టాదారు పుస్తకంలో వివరాలన్నీ చేత్తో రాసి ఉంటాయి




# వైయస్సార్ సీపీ హయాంలో పట్టాదారు పుస్తకం



అంధ్రప్రదేశ్ ప్రభుత్వం - రెవెన్యూ శాఖ  
భూమి యాజమాన్యపు చాక్కు పత్రిక మరియు పట్టాదారు పాసు పుస్తకము  
(అనుసూచిక XIV) (సబ్ రూల్ (4) ఆఫ్ రూల్ (26) ప్రకారము)



06S37QR013



QR Code

జిల్లా : కృష్ణా  
డివిజన్ : మచిలీపట్టణం  
మండలం : మచిలీపట్నం  
గ్రామం : పొట్లపాలెం  
ఖాతా నెంబరు : 170  
పాసు పుస్తకము ఇచ్చిన తేదీ : 21-04-2023  
పట్టాదారు పేరు : gajula naga raju, గాజుల నాగరాజు  
తండ్రి / భర్త పేరు : gajula, మామిళ్ళు  
స్త్రీ / పురుషుడు : పురుషుడు  
చిరునామా : 1-57 పొట్లపాలెం - 521002, పొట్లపాలెం - 521002  
కులము : OC  
ఆధార్ నెంబరు :   
ముద్రిత నెంబరు :   
  
పట్టాదారు సంతకం / వలి ముద్ర  
తహశీల్దార్ సంతకం

06S37QR013

1



# వైయస్ఆర్ సీపీ పాస్ పుస్తకాల్లో యూనిక్ నంబర్, ల్యాండ్ మ్యాపింగ్, క్యూఆర్ కోడ్

వై.యస్.ఆర్ జగనన్న శాశ్వత భూహక్కు మరియు భూరక్ష - 2020  
 సర్వే మరియు భూమి రికార్డుల శాఖ  
**భూ కమత పటము - 71**  
 విశేష సంఖ్య: 787FLJDE5H7FH0

జిల్లా మండలం గ్రామము కోడ్ పేరు: కృష్ణా మచిలీపట్నం 637013 చొట్టపాళం  
 విస్తీర్ణము: ఎ-సెంట్లు 2.06 హె-ఎర్స్ 0.65

DATUM: WGS84  
 Projection: UTM Zone 44N

గ్రామ సర్వేయరు సంతకం జతచేసే పేరు: స్కేలు 1:500 కొలతలు అన్ని మీటర్లలో వున్నవి

విశేష సంఖ్య: 787FLJDE5H7FH0

యూనిక్ నంబర్

ల్యాండ్ మ్యాపింగ్



క్యూఆర్ కోడ్

Point_ID	Easting_X	Northing_Y
1	16.23934	81.17705
2	16.23978	81.17678
3	16.23987	81.17693
4	16.24045	81.17792
5	16.24	81.17818
6	16.23937	81.17709
7	16.23897	81.17736
8	16.23894	81.1773

Point_ID	Easting_X	Northing_Y
1	16.23934	81.17705
2	16.23978	81.17678
3	16.23987	81.17693
4	16.24045	81.17792
5	16.24	81.17818
6	16.23937	81.17709
7	16.23897	81.17736
8	16.23894	81.1773

పట్టాదారు పుస్తకాల్లో లాటిట్యూడ్, లాంగిట్యూట్

# ఏపీ రీసర్వేపై మహారాష్ట్ర, అస్సాం ప్రభుత్వాల ప్రశంసలు..

## News Detail

HOME > ANDHRA PRADESH > ANDHRA PRADESH LAND SURVEY TECH IMPRESSES MAHARASHTRA GOVT., SAYS WORTH COPYING

### Andhra Pradesh Land Survey Tech Impresses Maharashtra Govt., Says Worth Copying

The Maharashtra government has been impressed with the way re-survey process of land in being done in Andhra Pradesh, utilising modern tools & latest technology. The Maharashtra government believes that the new method used by the AP govt. to survey lands could possibly resolve the issues state governments are facing since decades due to survey errors. The Maharashtra government has sent in a team of 11 senior personnel including the commissioner of the Maharashtra Survey Settlement Niranjan Kumar Sudanshu – who are touring the state of Andhra Pradesh over the last couple of days to study the land survey project being executed in AP.

The AP government's comprehensive land survey project under the 'YSR Jagananna Bhu Hakku Mariyu Bhu Raksha Patham' aims to resolve all problems being faced due to survey issues. These issues have been a problem for a long period of time with some not being resolved for decades even. The new survey techniques used will be helpful in resolving land-record related problems, this project is also the first of its kind which will guarantee permanent land rights and land protection to benefit land owners & farmers. The new survey techniques being used in Andhra Pradesh could help correct land records once and for all, all states in India could also implement these survey methods and technology too.

Siddharth Jain, Commissioner of AP Survey Settlement & Land Records met with the delegation from Maharashtra and briefed the visiting officials during their trip to Jaggayyapeta in Krishna District earlier this week. Mr. Jain also showed and elaborated on the various aspects of the ongoing survey work during their visit to Jaggayyapeta. Niranjan Kumar Sudanshu, Commissioner of Maharashtra Survey Settlement was mighty impressed and expressed his satisfaction by saying that it is not an easy feat to accomplish, especially by deploying survey department employees at the village level and also come up with a policy to finish the registration process on-site itself.

The visiting senior officials of Maharashtra Survey Settlement were impressed to see that latest technology, which is usually used for international surveying was being used without any hiccups. According to Siddharth Jain, the survey project has already completed surveying of 51 villages in the state on a pilot basis. The Maharashtra government will be keen to utilise the same technology and methods in their own state to resolve land-record and survey related issues causing registration and other problems.

**Hans India**  
English Daily

### Vijayawada: AP land resurvey draws praise

Created On: 21 Oct 2023 10:08 AM IST

By MV Syam Sundar



Survey settlement and land records commissioner Siddhartha Jain felicitating Shantanu P Gotmare, director of the department of administrative reforms and training, Assam Land Records and Survey, in Vijayawada on Friday. Additional director Gopal Krishna Ronamki is also seen.

### Assam administrative reforms and training dept director says the programme is a guide to future generations

**Vijayawada :** Shantanu P Gotmare, director of the department of administrative reforms and training, Assam Land Records and Survey, said that the resurvey project in AP with the help of state-of-the-art technology is a testimony to the government's performance.

Gotmare, who has been touring Andhra Pradesh for the last two days to study the resurvey project, visited the office of the Commissioner of Survey Settlement and Land Records in Vijayawada on Friday. Survey settlement and land records commissioner Siddhartha Jain and additional director Gopal Krishna Ronamki showed the central quality check lab in the commissioner's office and briefed them about the affairs there. Gotmare took a special interest in the inspection of quality standards being carried out at different levels.

Siddharth Jain briefed the Assam director about the progress of the resurvey conducted in the state in a phased manner. Mee Bhoomi portal, resurvey end-to-end process, recruitment of village surveyors in terms of human resources, deployment of resurvey teams, establishment of cards network, procurement of GNSS rovers, drone survey, production of ORIs, vectorisation, ground truthing, ground verification process, dispute resolution mechanism, generation of resurvey records are some of the key elements of the survey project are explained by Siddhartha Jain.

Joint director Prabhakar Rao, Survey Academy vice-principal Ch V S N Kumar, Kakinada regional joint director Kejia Kumari, special officer Udaya Bhaskar, central survey office assistant director Srinivasa Reddy, project director Srinivasa Rao and others participated in this occasion.





# ఎన్నికలకు ముందు సమగ్ర భూ సర్వేపై ఎల్లో మీడియా తప్పుడు కథనాలు

జగన్ సర్కారు అధికారంలోకి వచ్చిన కొత్తలో మిషన్ బిగ్ సీరిట అత్యంత విలువైన ప్రభుత్వ భూములను అమ్మాలని విశ్వప్రయత్నాలు చేసింది. కేంద్ర సంస్థ ఎన్.పీ.సి.సి ద్వారా వేలంపాటలో అమ్మకానికి పెట్టింది, వాటిని వైసిపి నేతలే సొంతం చేసుకునేలా ప్రభుత్వ పెద్దలు పెద్ద స్ట్రాన్ వేశారు. చివరికి ఈ ప్రయత్నాలకు హైకోర్టు బ్రేకవేసింది. ఆ తర్వాత అనే భూములను బ్యాంకులకు తాకట్టుపెట్టుకొని రుణాలు తెచ్చుకున్నారు. ఇప్పుడు ల్యాండ్ ల్యాండ్ అనే సంస్థకు కార్పొరేట్ ముసుగు తొడిగి రైతుల భూములను భారీ ఎత్తున తెగనమ్మేందుకు జగన్ సర్కారు సిద్ధమైంది. ఇది వట్టి ఆలోచన కాదనొందుకు.. భూముల అమ్మకాన్ని చట్టబద్ధం చేసిన టైటిల్ చట్టంలోని ఐదో చాప్టర్ సాక్షం. అసలు... మన రాష్ట్రంలోని రైతుల భూములకు సంబంధించి బయట రాష్ట్రాల్లో ఆఫీసులు తెరుస్తామనే ప్రస్తావన చట్టంలో ఎందుకు?



## భూరక్షణ కాదు.. భక్షణ!

### 'టైటిల్' యాక్ట్ ప్రజా కంటకమే

**నిరూపించేందుకు 'ఆంధ్రజ్యోతి' సిద్ధం ఐదు నిమిషాలు సమయమివ్వగలరా?**



చట్టంలోని తప్పులను మీముందే ఉంచుతాం మీరే ఆ చట్టం తెచ్చారని నిరూపిస్తాం రైతులకు 'న్యాయాన్ని' దూరం చేసే చట్టం అధికారుల దయాదాక్షిణ్యాలపై ఆధారపడాల్సిందే రైతుల భూములపై 'కంపెనీ' తరహా అథారిటీయా? బయటి రాష్ట్రాల్లోనూ ఆఫీసులు పెట్టడమేమిటి? జనం ఆస్తులతో వ్యాపారం చేసే ఆలోచననా?

**(అమరావతి - ఆంధ్రజ్యోతి)**  
ఆంధ్రప్రదేశ్ ల్యాండ్ టైటిల్ చట్టం... రైతుల భూ వివాదాలను పరిష్కరించి, శాశ్వత భూహక్కును వారికి కల్పిస్తుందట! రైతులకు మంచి చేస్తుందట! జగన్ భూములు ఇచ్చే వాడే కానీ తీసుకునే వాడు కాదట! ల్యాండ్ టైటిల్ యాక్ట్పై 'ఆంధ్రజ్యోతి' ఆసక్తికర ప్రచారం చేస్తోందట! ఇవన్నీ... ముఖ్యమంత్రి జగన్ బుధవారం విశాఖ జిల్లాలో చెప్పిన మాటలు! 'ఆంధ్రజ్యోతి' ప్రస్తావన తెప్పినందుకు... ఈ చట్టం సృష్టికర్త జగన్ కు సూటిగా ఒక మాట! విలేకరుల సమావేశం పెట్టి, దానికి 'ఆంధ్రజ్యోతి'

తీసి ఆహ్వానించగలరా? గంటలకొద్దీ సమయం అక్కర్లేదు... కేవలం ఐదు నిమిషాలు కేటాయించగలరా? ల్యాండ్ టైటిల్ యాక్ట్ ప్రజా కంటకమని... ఆ చట్టంలోని అంశాల ఆధారంగానే నిరూపిస్తాం! టైటిల్ చట్టం, భూముల సమగ్రసర్వే గురించి సీఎం సహా సర్కారు పెద్దలు మీరు చెప్పేవి అవాస్తవాలని రుజువు చేస్తాం. 'ఇది రైతుల కోసమే... భూముల రక్షణ కోసమే' అంటున్న జగన్ ఆ చట్టాన్ని సమగ్రంగా చదివాలో లేదో తెలియదు. ల్యాండ్ టైటిల్ యాక్ట్లోని **మిగతా 9వ పేజీలో...**

**భూములు కాజేసే ఉద్దేశమే తనకు లేదని, భూములు ఇచ్చేవాడినే తప్ప తీసుకునేవాడిని కాదని జగన్ పాపక రావు పేట సభలో చెప్పారు. మీ ఉద్దేశం మంచిదే ఆయితే, రైతులకు ఇచ్చే పాసుపుస్తకాలు, రెవెన్యూ రికార్డుల్లో జగన్ బొమ్మ రెండుకు? భూమి రైతుదా? జగన్నో హన్ రెడ్డిదా? అనే సందేహం వచ్చేలా వాటిని ఎందుకు డిజైన్ చేయించారు? ఆర్.ఓ.ఆర్ చట్టం-1971 ప్రకారం... పాస్పుస్తకంపై అసలు యజమాని పొటోనే ఉండాలి! ఆలా కాదని... రైతు పొటో చిన్నగా, జగన్ పొటో పెద్దగా ముద్రించడం చట్ట విరుద్ధం కాదా?**

# మీ భూమికి జగన్ స్కాట్!

ల్యాండ్ టైటిల్ యాక్ట్ కర్మ, కర్త, క్రియ వైసీపీ సర్కారే

అధికారంలోకి వచ్చిన రెండు నెలలకే అసెంబ్లీలో బిల్లు కేంద్రం ఆలోచనకంటే 5 నెలల ముందే ఇక్కడ 'చట్టం' ఆమోదం కోసం మూడుసార్లు కేంద్రానికి బిల్లు కేంద్రంపై ఒత్తిడి తెచ్చి ఆమోదం పొందింది ఆయనే ఏం తెలిసో... ఏమీ తెలియకో ధర్మాన అబద్ధాలు

**భూమి పట్టా నాదా.. జగన్ దా?**



# రైతన్న మెడపై తీసర్వే కత్తి

**9(2)నోటీసులపై అప్పీళ్ల గడువు 21 రోజులకు కుదింపు**

గడువు దాటితే సివిల్ కోర్టుల చుట్టూ తిరగాల్సిందే



**(అమరావతి-ఆంధ్రజ్యోతి)**  
భూముల సమగ్ర సర్వేను త్వరితగతిన హరించేయాలన్న సుకల్పంతో సర్కారు తీసుకొచ్చిన ఓ ఆర్డినెన్స్ రైతులను పీకల్లోతు కష్టాల్లోకి నెట్టేస్తుంది. భూములు కొలిచిన తర్వాత రైతులకు అభ్యంత

# Platinum grading for AP State in December 2023

Ministry of Rural Development



## Year End Review 2023: Achievement of the Department of Land Resources (Ministry of Rural Development)

Objective of Digital India Land Records Modernization Programme is to develop a modern, comprehensive and transparent land record management system

Government has approved extension of Digital India Land Records Modernization Programme for a period of five years i.e 2021-22 to 2025-26

17 States/UTs have now using transliteration tool of Land Records in all languages of Schedule VIII

As on 20.12.2023, 168 districts in 16 States have achieved Platinum Grading by completing 99% and above the work in above six components

DoLR has till date sanctioned 1149 Watershed Development Component of Pradhan Mantri Krishi Sinchayee Yojana projects to 28 States and 2 UTs of J&K and Ladakh

प्रविष्टि तिथि: 22 DEC 2023 6:12PM by PIB Delhi

### (e) BHOOMI SAMMAN (Platinum Grading Certificate Scheme for DILRMP for States/UTs)

The DoLR has set the target for saturation of basic components of the programme such as (i) Computerization of record of rights; (ii) digitization of cadastral maps; (iii) integration of record of rights (textual) and cadastral maps (spatial).

As on 20.12.2023, **168 districts in 16 States** (Assam, Andhra Pradesh, Bihar, Chandigarh, Chhattisgarh, Gujarat, Jharkhand, Madhya Pradesh, Maharashtra, Odisha, Rajasthan, Tripura, Tamil Nadu, Puducherry, West Bengal and Uttar Pradesh) have achieved Platinum Grading by completing 99% and above the work in above six components.

As of 20<sup>th</sup> December, 2023,

168 districts of States of which AP is part have completed 99% and above the work on six components.

As per 2023-24 annual report of Ministry of Rural Development, Government of India,

Andhra Pradesh is amongst the States that completed more than 90% of the work with respect to the following.

- Computerization of land records
- Digitization of Cadastral Maps
- Integration of Cadastral Maps with RORs
- Computerization of Registration
- Integration of land records and property registration

# Incentive receipt by Government of AP

F. No. 44(1)/PF-S/2024-25 (CAPEX) e-8700903/24/CSO  
 Government of India  
 Ministry of Finance  
 Department of Expenditure  
 (Public Finance – States Division)  
 \*\*\*\*\*

## Guidelines

North Block, New Delhi  
 Dated: the 9<sup>th</sup> August, 2024

To  
 The Chief Secretary,  
 All State Governments,  
 (As per list attached)

**Subject: Scheme Guidelines on the 'Scheme for Special Assistance to States for Capital Investment 2024-25'.**

### 6. Milestones to be achieved to receive incentive:

#### Milestone-1 (Sub-Division/Survey-Re-survey):

**i. Sub-Division of all Land Parcels as per Current Ownership:** This involves sub-dividing land parcels to reflect current spatial ownership, past mutations and ensuring that land records accurately represent actual possession and use, and simultaneous updating of the Record of Rights (RoRs).

**ii. Re-Survey and Upgradation of RoRs and Cadastral Maps:** Re-surveying using various technologies and updating existing cadastral maps and RoRs to ensure that these are accurate, up-to-date, and geospatially enabled, reflecting the current state of land ownership and use.

**iii. Survey of Non-Cadastral Areas:** Conducting surveys in areas not previously mapped or where cadastral maps are destroyed, to ensure comprehensive land documentation.

**iv. Incentive Payment:** Full incentive amount be payable to a State upon making the entire State's land records as reflected in maps and RoRs upto date using either of the methods mentioned in the milestone. For partial achievement, a proportionate incentive amount will be provided.

## Release of funds

Time bound/ URGENT

File No.18011/01/2024-LRD(e-3014184)  
 Government of India  
 Ministry of Rural Development  
 Department of Land Resources  
 G Wing NBO Building  
 Nirman Bhawan, New Delhi  
 Dated: 19<sup>th</sup> February, 2025

### Office Memorandum

**Subject: Scheme Guidelines on the 'Scheme for Special Assistance to States for Capital Investment 2024-25'.**

Ref: letter No. 44(1)/PF-S/2024-25 (CAPEX) dated 09.08.2024

The undersigned is directed to refer to Ministry of Finance, Department of Expenditure above referred letter dated 09.08.2024 and this Department's OM of even number dated 12.11.2024 and 27.12.2024 (Copy enclosed) recommending Rs. 2530.00 crore (Rs.2269.94 crore + Rs. 260.06 crore) incentive to 24 States and to say that the Department has received fresh/revised proposal from 6 States namely Madhya Pradesh, Goa, Assam, Kerala, Himachal Pradesh and Andhra Pradesh.

2. The proposals received from above said States have also been examined as per the guidelines issued by the Ministry of Finance, Department of Expenditure and DoLR. Based on the examination, States are eligible for special assistance of ₹615.64 Crores (Rupees Six hundred fifteen crore and sixty four lakh only).

Detailed calculation sheet attached.

Summary of proposals

### Calculation of Incentive Scheme Rural (Modernization & Digitization of Rural Land Records)

State	MileStone-1 (Rupees in Crore)	MileStone-2 (Rupees in Crore)	MileStone-3 (Rupees in Crore)	MileStone-4 (Rupees in Crore)	MileStone-5 (Rupees in Crore)	Total (Rupees in Crore)
Madhya Pradesh			100			100
Goa				12.36		12.36
Assam				48.8		48.8
Kerala			36.98			36.98
Himachal Pradesh		11.8		7.98		19.78
Andhra Pradesh	397.72					397.72
	397.72	11.8	136.98	69.14	0	615.64

\*\*\*\*

**Rs. 397.72 crores was received by Government of AP from the Central Government owing to fulfilment of milestone I.**

**It is admirable that only AP State could obtain incentive on account of milestone I.**

**The PIB notification and content from the Ministry's annual report in previous slide indicates fulfillment of requirements in all four clauses of Milestone I.**



# వైయస్సార్ సీపీ హయాంలో పట్టాదారు పాసుపుస్తకం: QR కోడ్



ఆంధ్రప్రదేశ్ ప్రభుత్వం - రెవెన్యూ శాఖ  
భూమి యాజమాన్యపు హక్కు పత్రం మరియు పట్టాదారు పాసు పుస్తకము  
(అనుసూచిక XIV) (సబ్ రూల్ (4) ఆఫ్ రూల్ (26) ప్రకారము)



జిల్లా : కృష్ణా

డివిజన్ : మచిలీపట్టణం

మండలము : మచిలీపట్నం

గ్రామము : చొట్లపాలెం

వరుస సంఖ్య.	భూ భాగ్యపు సంఖ్య (ఎల్ పి నెం.)	పూర్వ సర్వే. నెం. / సబ్ డివిజన్	భూమి యొక్క పూర్తి విస్తీర్ణం (ఎకరాలు - సెంటు)	వర్గీకరణ (మాగాణి/మెట్ట/ ఆరుతడి)	ఏ విధంగా సంక్రమించింది 1. అనువంశికము లేదా 2. కొనుగోలు లేదా 3. ఇతర లావాదేవీ ద్వారా	ఏ ఉత్తర్యుల ప్రకారం
1	2	3	4	5	6	7
1	71	23-10,23-9	2.06	మెట్ట	వారసత్వం	
2	232	29-4	0.22	మెట్ట	కొనుగోలు / క్రయం	
3	747	17-3B	0.15	మెట్ట	అసైన్మెంట్ చేసిన భూమి	
పూర్తి విస్తీర్ణం			2.43			

గమనిక:

- ఈ ట్రిటిల్ డీడ్ కమ్ పట్టాదారు పాసు పుస్తకము తేదీ: 21-04-2023 01:06:00, IP నం: 1 నుండి ప్రింట్ చేయబడింది మరియు ప్రింట్ తేదీ నాటికి సమాచారం సరైనదిగా భావించబడుతుంది
- డేటా వాస్తవికత కోసం దయచేసి Bhu-shodhak యాప్ ద్వారా QR కోడ్ ని స్కాన్ చేయ గలరు.
- మీరు Google Play స్టోర్ నుండి Bhu-shodhak యాప్ ను డౌన్ లోడ్ చేసుకొనవచ్చు.



# ఇప్పుడు కూడా కొనసాగుతున్న QR కోడ్



ఆంధ్రప్రదేశ్ ప్రభుత్వం - రెవెన్యూ శాఖ  
భూమి యాజమాన్యపు హక్కు పత్రం మరియు పట్టాదారు పాసు పుస్తకము  
(అనుసూచిక XIV) (సబ్ రూల్ (4) ఆఫ్ రూల్ (26) ప్రకారము)

జిల్లా : కృష్ణా

డివిజన్ : మచిలీపట్టణం

మండలము : మచిలీపట్నం ఉత్తరం

గ్రామము : చొట్లపాలెం

వరుస సంఖ్య.	భూ భాగపు సంఖ్య (ఎల్ పి ఎమ్ నెం.)	పూర్వ సర్వే. నెం. / సబ్ డివిజన్	భూ భాగము యొక్క పూర్తి విస్తీర్ణము (ఎకరములు - సెంటు)	వర్గీకరణ (మాగాణి / మెట్ట / ఆరుతడి)	ఏ విధంగా సంక్రమించింది 1. అనువంశికము లేదా 2. కొనుగోలు లేదా 3. ఇతర లావాదేవీల ద్వారా	ఏ ఉత్తర్యుల ప్రకారం
(1)	(2)	(3)	(4)	(5)	(6)	(7)
1	398	92-1	2.11	మెట్ట / మెరక / ఖుమ్మి	కొనుగోలు / క్రయం	
పూర్తి విస్తీర్ణం			2.11			

గమనిక:

- ఈ ట్రిటిల్ డీడ్ కమ్ పట్టాదారు పాసు పుస్తకము తేదీ: 30-06-2025 07:50:43. IP.No.: 1 నుండి జనరేట్ చేయబడింది మరియు జనరేట్ చేయబడిన తేదీ నాటికి సమాచారం సరైనదిగా భావించబడుతుంది.
- డేటా వాస్తవికత కోసం దయచేసి QR కోడ్ ని స్కాన్ చేయ గలరు.
- మెట్ట = మెట్ట / మెరక / ఖుమ్మి; మాగాణి = మాగాణి / పల్లం / తరి



# వైయస్సార్ సీపీ హయాంలో తొలిసారిగా ప్రతి కమతానికి యూనిక్ నంబర్ (విశిష్ట సంఖ్య)

**విశిష్ట సంఖ్య : 787FLJDE5H7FH0**

వై.యస్.ఆర్ జగనన్న శాశ్వత భూహక్కు మరియు భూరక్ష - 2020

సర్వే మరియు భూమి రికార్డుల శాఖ

జిల్లా మండలం గ్రామము కోడ్ పేరు : కృష్ణా మచిలీపట్నం 637013 చిట్టపాలం

సర్వేము : ఎ-సెంటు : ఎ-సెంటు : ఎ-సెంటు : ఎ-సెంటు

విస్తీర్ణము : 2.06 : హె-ఏర్స్ : 0.83

**భూ కమత పటము - 71**

**విశిష్ట సంఖ్య : 787FLJDE5H7FH0**

Point_ID	Eastings_X	Northing_Y
1	16.23934	81.17705
2	16.23978	81.17678
3	16.23987	81.17693
4	16.24045	81.17792
5	16.24	81.17818
6	16.23937	81.17709
7	16.23897	81.17736
8	16.23894	81.1773

DATUM: WGS84  
Projection: UTM Zone 44N

గ్రామ సర్వేయరు సంతకం & తేదీ: **స్కేలు 1:500** కొలతలు అన్ని మీటర్లలో వున్నవి

పేరు:

# ఇప్పుడు కూడా అదే కొనసాగింపు..

**విశిష్ట సంఖ్య : 787C3LDE5K0LH0**

సర్వే మరియు భూమి రికార్డుల శాఖ

జిల్లా మండలం గ్రామము కోడ్ పేరు : కృష్ణా మచిలీపట్నం ఉత్తరం 0637013 చిట్టపాలం

సర్వేము : ఎ-సెంటు : ఎ-సెంటు : ఎ-సెంటు : ఎ-సెంటు

విస్తీర్ణము : 2.11 : హె-ఏర్స్ : 0.86

**భూ కమత పటము : 398**

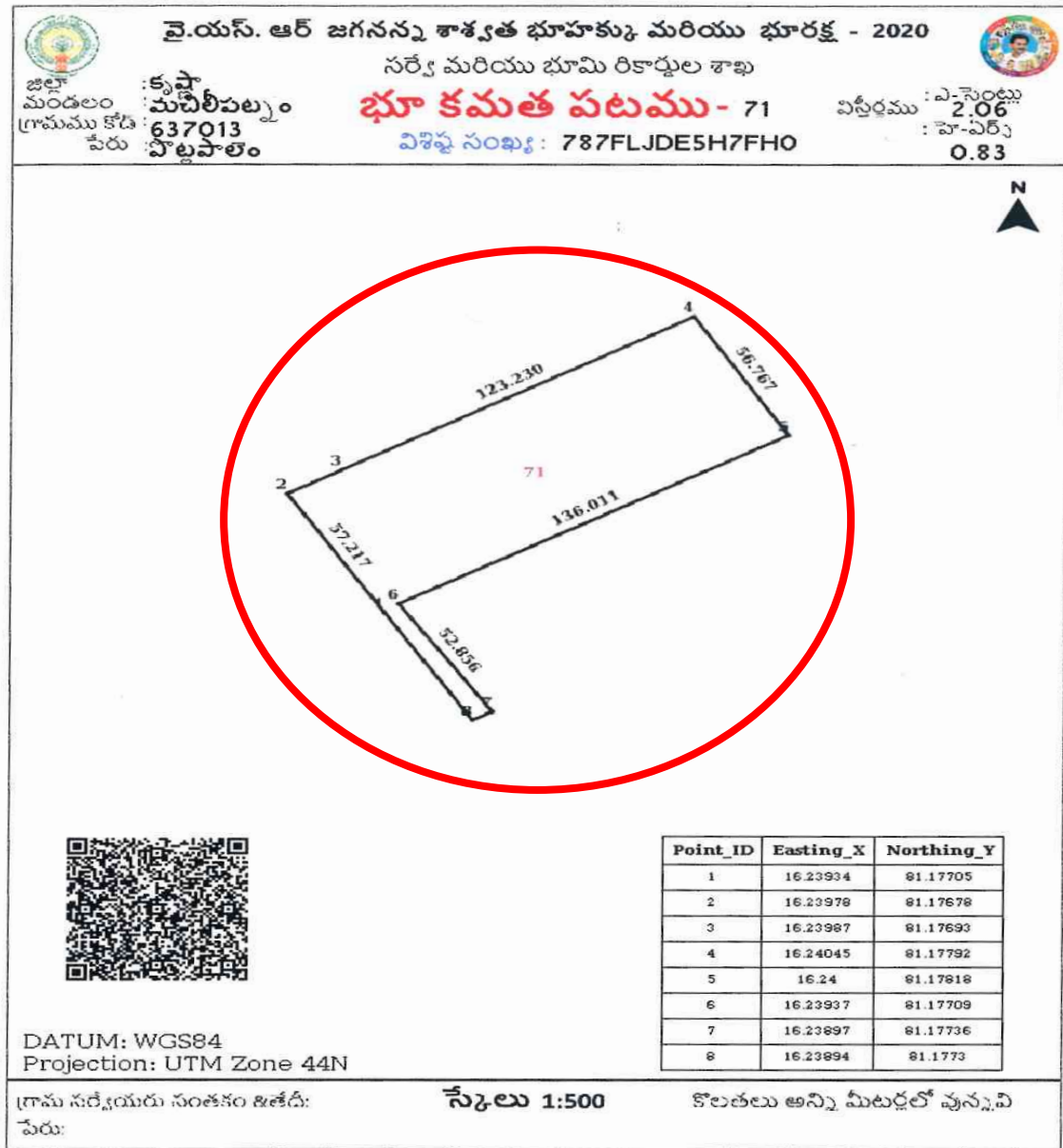
**విశిష్ట సంఖ్య : 787C3LDE5K0LH0**

Datum: WGS 84  
Projection: UTM zone 44N

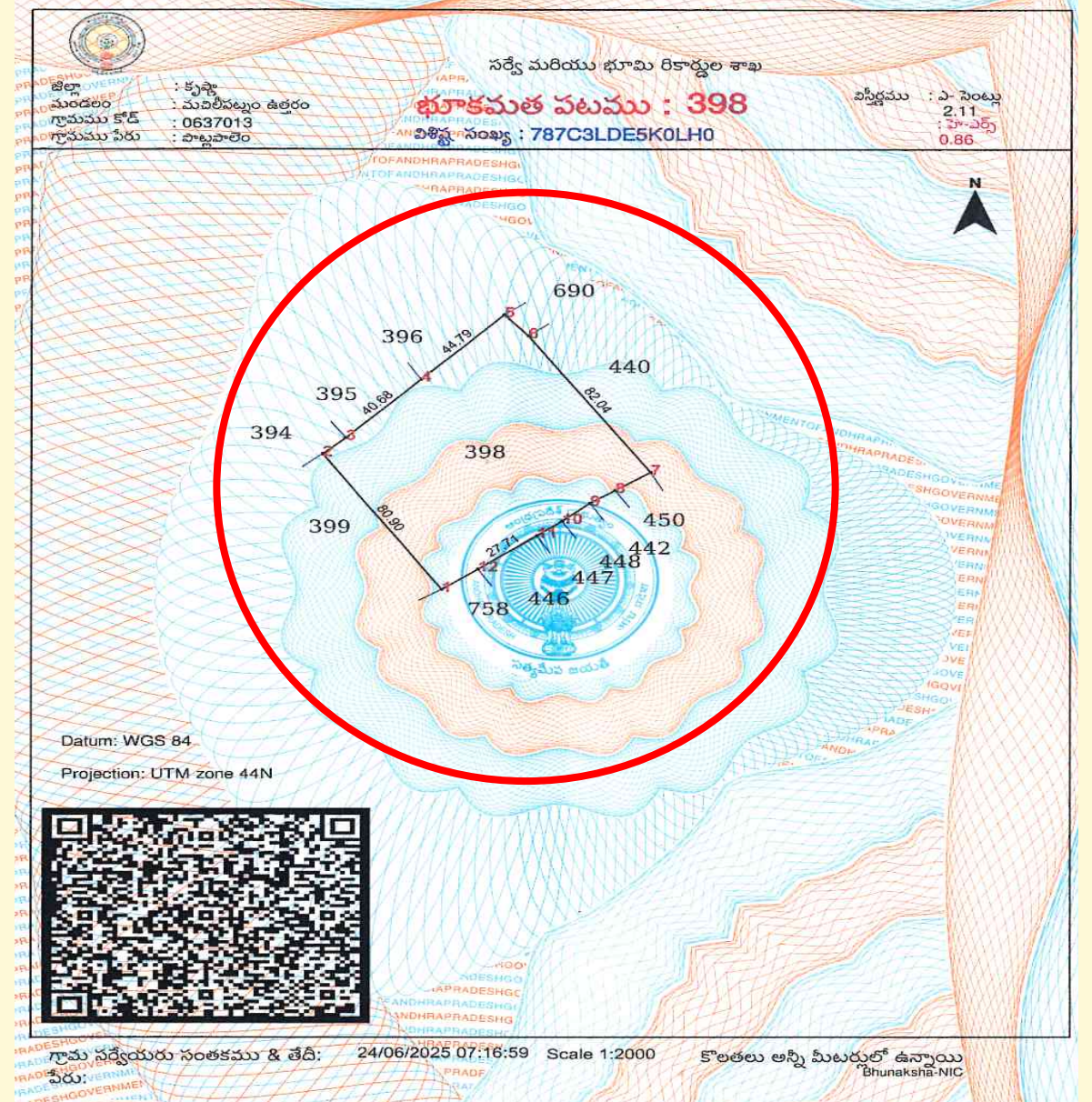
గ్రామ సర్వేయరు సంతకము & తేదీ: **స్కేలు 1:2000** కొలతలు అన్ని మీటర్లలో ఉన్నాయి

పేరు: Bhanaksha-NIC

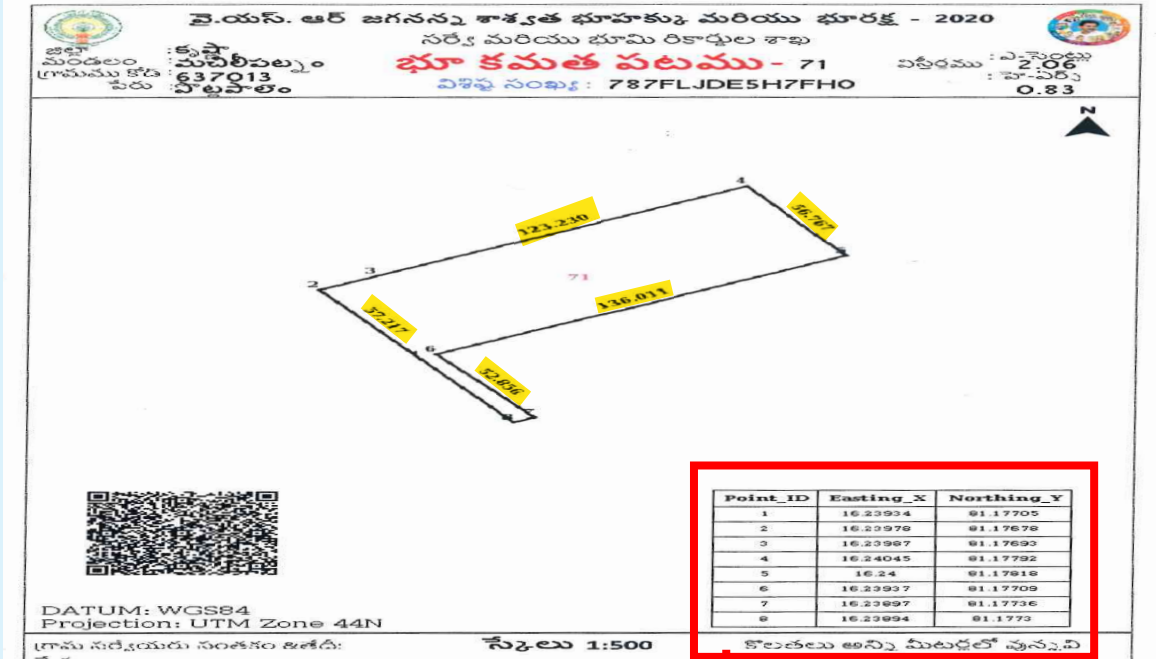
# వైయస్సార్ సీపీ హయాంలో పట్టాదారు పాసుపుస్తకం.. తొలిసారిగా ప్రతి కమతానికి మ్యాప్



# ఇప్పుడు కూడా అదే కొనసాగింపు..



# వైయస్సార్ సీపీ హయాంలో పట్టాదారు పాసుపుస్తకం .. మ్యాపు- హద్దులుగా Latitude, longitude coordinates



Point_ID	Easting_X	Northing_Y
1	16.23934	81.17705
2	16.23978	81.17678
3	16.23987	81.17693
4	16.24045	81.17792
5	16.24	81.17818
6	16.23937	81.17709
7	16.23897	81.17736
8	16.23894	81.1773

# ఇప్పుడు కూడా అదే కొనసాగింపు..

SNo	Latitude	Longitude	Easting-X	Northing-Y
1	16.235502	81.179891	519224.1	1794994.0
2	16.236109	81.179468	519178.8	1795061.1
3	16.236182	81.179551	519187.9	1795069.2
4	16.236444	81.179818	519216.3	1795098.2
5	16.236732	81.180112	519247.7	1795130.1
6	16.236637	81.180196	519256.7	1795119.6
7	16.236025	81.180629	519303.0	1795051.9
8	16.235945	81.180504	519289.6	1795049.0
9	16.235887	81.180416	519280.2	1795036.7
10	16.235807	81.180317	519269.6	1795027.8
11	16.235743	81.180227	519260.0	1795020.7
12	16.235594	81.180018	519237.8	1795004.2

# వైయస్సార్సీపీ హయాంలో పట్టాదారు పుస్తకం పై సూచనలు..

## గమనిక

ఈ పాసు పుస్తకము అత్యంత భద్రతా ప్రమాణాలతో రూపొందించబడినది.

రైతులు తమ భూములు వివరాలను " మీ భూమి " ([www.meebhoomi.ap.gov.in](http://www.meebhoomi.ap.gov.in)) వెబ్సైట్లో చూసుకోవచ్చును.

ఈ పుస్తకములో పొందుపరచబడిన భూముల వివరములు కాక ఇతర లావాదేవీలు జరిగిన యెడల ఆ వివరములు కొరకు కొత్త భూమి యాజమాన్యపు హక్కు పత్రం మరియు పట్టాదారు పాసు పుస్తకము తీసుకొనుట విచిత్రము. లేని యెడల ఆ వివరములతో కూడిన 1-బి నమూనా మీసేవ కేంద్రాలలో పొందవచ్చును. లేదా మీ భూమి వెబ్సైట్ నుండి ప్రింటు తీసుకోవచ్చును.

బ్యాంకు లోను సందర్భంలో గాని, భూమి రిజిస్ట్రేషన్ చేయు సందర్భములోగాని, ఈ భూమి యాజమాన్యపు హక్కు పత్రం మరియు పట్టాదారు పాసు పుస్తకము అధికారికి చూపించవలసినది.

ఈ పుస్తకము పోయినచో లేదా చిరగిపోయినచో మీ సేవ నందు రుసుమును చెల్లించి డూప్లికేట్ భూమి యాజమాన్యపు హక్కు పత్రం మరియు పట్టాదారు పాసు పుస్తకమును పొందవచ్చును.

# ఇప్పుడుకూడా అదే కొనసాగింపు..

## గమనిక

ఈ పాసు పుస్తకము అత్యంత భద్రతా ప్రమాణాలతో రూపొందించబడినది.

రైతులు తమ భూముల వివరాలను "మీభూమి" ([www.meebhoomi.ap.gov.in](http://www.meebhoomi.ap.gov.in)) వెబ్సైట్లో చూసుకోవచ్చును.

ఈ పుస్తకములో పొందుపరచబడిన భూముల వివరములు కాక ఇతర లావాదేవీలు జరిగిన యెడల ఆ వివరములు కొరకు కొత్త భూమి యాజమాన్యపు హక్కు పత్రం మరియు పట్టాదారు పాసు పుస్తకము తీసుకొనుట విచిత్రము. లేని యెడల ఆ వివరములతో కూడిన 1-బి నమూనా గ్రామ/వార్డు సచివాలయము/మీ సేవ కేంద్రాలలో పొందవచ్చును. లేదా మీభూమి వెబ్సైట్ నుండి ప్రింటు తీసుకోవచ్చును.

బ్యాంకు లోను తీసుకొను సందర్భములో గాని, భూమి రిజిస్ట్రేషన్ చేయు సందర్భములో గాని, ఈ భూమి యాజమాన్యపు హక్కు పత్రం మరియు పట్టాదారు పాసు పుస్తకము అధికారికి చూపించవలసినది.

ఈ పుస్తకము పోయినచో లేదా చిరగిపోయినచో గ్రామ/వార్డు సచివాలయము నందు రుసుమును చెల్లించి డూప్లికేట్ భూమి యాజమాన్యపు హక్కు పత్రం మరియు పట్టాదారు పాసు పుస్తకమును పొందవచ్చును.

నాడు

మా హయాంలో  
ఏర్పాటు చేసిన సర్వే రాళ్లు..



నేడు

సర్వే రాళ్ల పై మెషిన్లు పెట్టి  
చెరిపేసిన కూటమి ప్రభుత్వం



## బ్రిటిషర్స్ కాలంలో సర్వే రాళ్లు

Figure 3 Field photos of Bi-junction, Tri-junction and condom boundary stones.

